

KRAJ:	
KATASTRÁLNÍ ÚZEMÍ:	
DRUH POVRCHU ÚZEMÍ:	

Podélný profil: TRASA\_SO\_04\_31\_04 M 1:1000/100  
Rozsah: km 0,00000 - km 0,68949

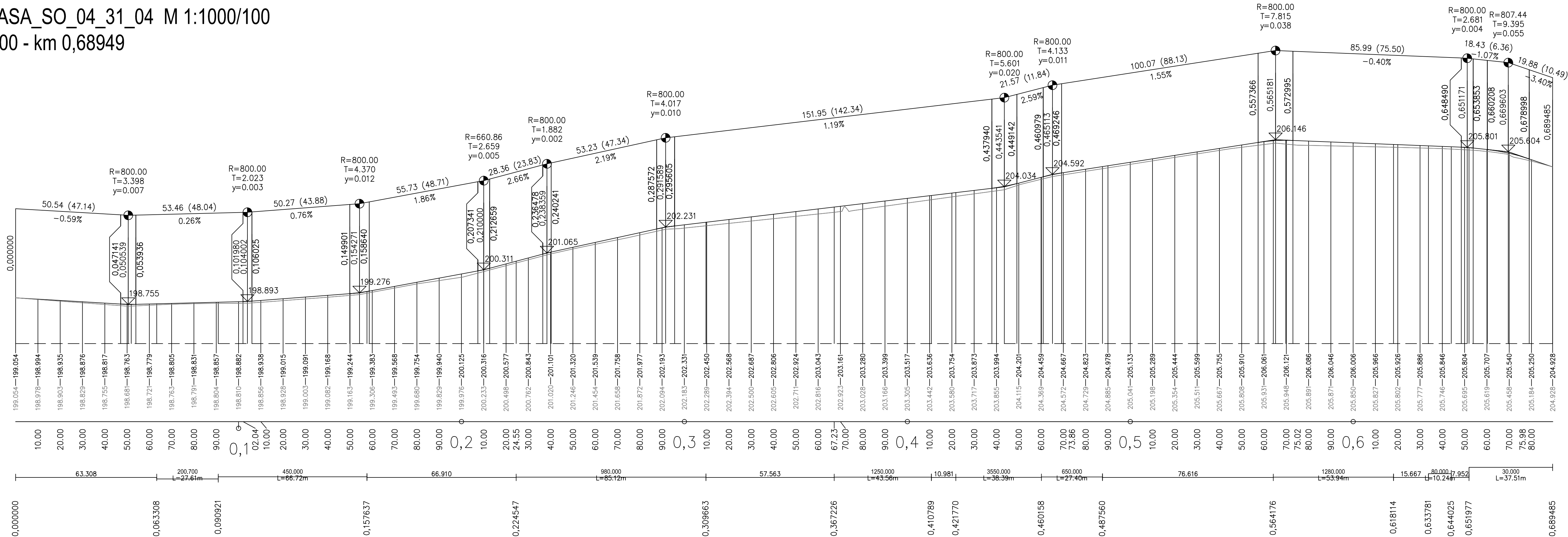
SROVNÁVACÍ ROVINA=197m

KÓTY NIVELETY:

KÓTY TERÉNU:

STANIČENÍ:


SMĚROVÉ POMĚRY:




ZAPRACOVÁNÍ PŘÍPOMÍNEK 02/2016

Souřadnicový systém S-JTSK  
Výškový systém BpV



Změna:	Název změny:	Datum:	Provedl:	Podpis:

Investor, objednatel:  <b>Správa železniční dopravní cesty, státní organizace</b> Dlážděná 1003/7 110 00 Praha 1	Kontaktní adresa: <b>Správa železniční dopravní cesty, s.o.</b> Stavební správa západ Sokolovská 278/1955, 190 00 Praha 9
--	---

<b>METROPROJEKT</b> Praha a.s. nám. I. P. Pavlova 2/1786 120 00 Praha 2 generální ředitel: Ing. David Krása tel.: +420 296 154 105 www.metroprojekt.cz info@metroprojekt.cz		Souprava číslo:
---	---	-----------------

HIP: Ing. Jaroslav Janeček tel.: +420 296 154 302 Stupeň: PD (DUR)	Podpis:  Název a účel díla: <b>Optimalizace traťového úseku Čelákovice (mimo) - Mstětice (včetně)</b>
--	--

Zpracovatelský útvar: <b>stř. S60 - dopravních staveb</b> tel.: +420 296 154 209 Vedoucí útvaru: <b>Ing. Zbyněk Pěnka</b>	Podpis:  Název části díla: <b>STAVEBNÍ ČÁST INŽENÝRSKÉ OBJEKTY POZEMNÍ KOMUNIKACE</b>	<b>E E.1 E.1.8</b>
---	--	----------------------------

Odpovědný projektant: <b>Ing. Tomáš Jiras</b> Vypracoval: <b>Ing. Vojtěch Ellich</b> Skart. znak: <b>V20/2037</b> Podpis:  Datum: <b>02/2016</b>	Podpis:  Název přílohy: <b>SO 04-31-04 – polní cesta v km 9,5 – 10,2 Podélný profil</b>	Složka: <b>E.1.8.10</b> Číslo příl.: <b>003</b>
---	--	--

Podpis formátu: <b>3x A4</b>	Měřítko: <b>1:1000/100</b>	iČD:	15	6590	05	01	08	08
------------------------------	----------------------------	------	----	------	----	----	----	----